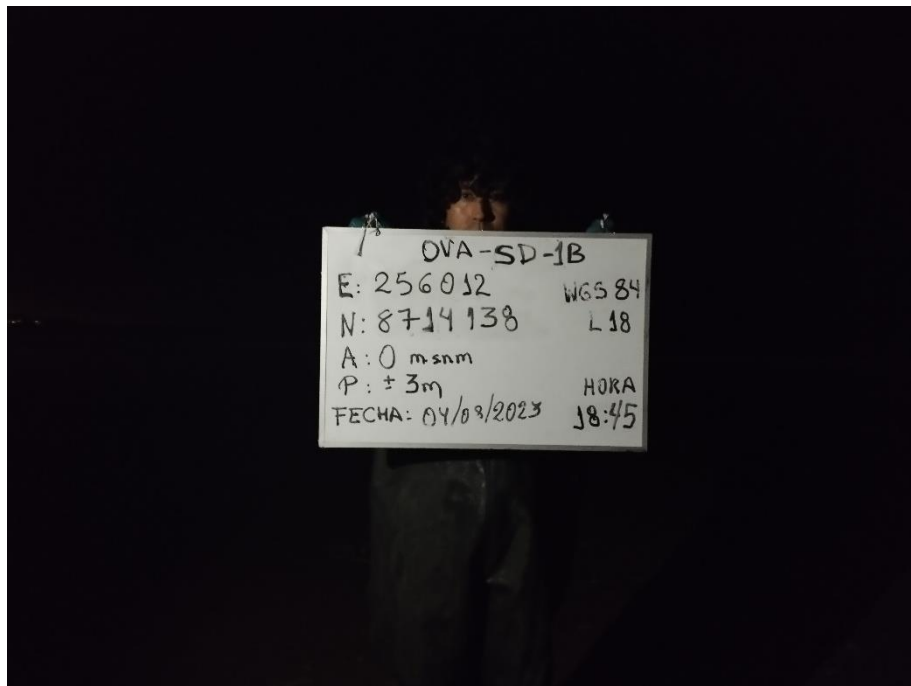





Expediente de evaluación: 043-2023-DEAM-EAF

Código de acción: 0001-8-2023-416

Distrito	Aucallama	Provincia	Huaral	Departamento	Lima
Fotografía 1 OVA-SD-1B					
Fecha: 04/08/2023					
Hora: 18:45					
Coordenadas UTM WGS 84 – Zona 18L					
Este (m): 256012					
Norte (m): 8714138					
Altitud (m s. n. m.): 0					
Precisión: ± 3 m					
					
Descripción: Punto de muestreo de sedimento en la zona intermareal de la Playa del Ovalo, ubicado a 1,4 kilómetro al sureste de la desembocadura del Río Chancay.					
Distrito	Aucallama	Provincia	Huaral	Departamento	Lima
Fotografía 2 OVA-SD-1B					
Fecha: 04/08/2023					
Hora: 18:45					
Coordenadas UTM WGS 84 – Zona 18L					
Este (m): 256012					
Norte (m): 8714138					
Altitud (m s. n. m.): 0					
Precisión: ± 3 m					
					
Descripción: Toma de muestra de sedimento en el punto OVA-SD-1B, ubicado en la playa del Óvalo.					

Expediente de evaluación: 043-2023-DEAM-EAF

Código de acción: 0001-8-2023-416

Distrito	Aucallama	Provincia	Huaral	Departamento	Lima
<p>Fotografía 3 OVA-SD-2B</p> <p>Fecha: 04/08/2023</p> <p>Hora: 18:20</p> <p>Coordenadas UTM WGS 84 – Zona 18L</p> <p>Este (m): 255792</p> <p>Norte (m): 8714299</p> <p>Altitud (m s. n. m.): 0</p> <p>Precisión: ± 3 m</p>					
					
<p>Descripción: Punto de muestreo de sedimento en la zona intermareal de la Playa del Ovalo, ubicado a 1,15 kilómetros al sureste de la desembocadura del Rio Chancay.</p>					
Distrito	Aucallama	Provincia	Huaral	Departamento	Lima
<p>Fotografía 4 OVA-SD-2B</p> <p>Fecha: 04/08/2023</p> <p>Hora: 18:20</p> <p>Coordenadas UTM WGS 84 – Zona 18L</p> <p>Este (m): 255792</p> <p>Norte (m): 8714299</p> <p>Altitud (m s. n. m.): 0</p> <p>Precisión: ± 3 m</p>					
					
<p>Descripción: Toma de muestra de sedimento en el punto OVA-SD-2B, ubicado en la playa del Óvalo.</p>					